CORREDOR CULTURAL JULIO S. MONTERO
(PLAZA LAS ATARAZANAS)

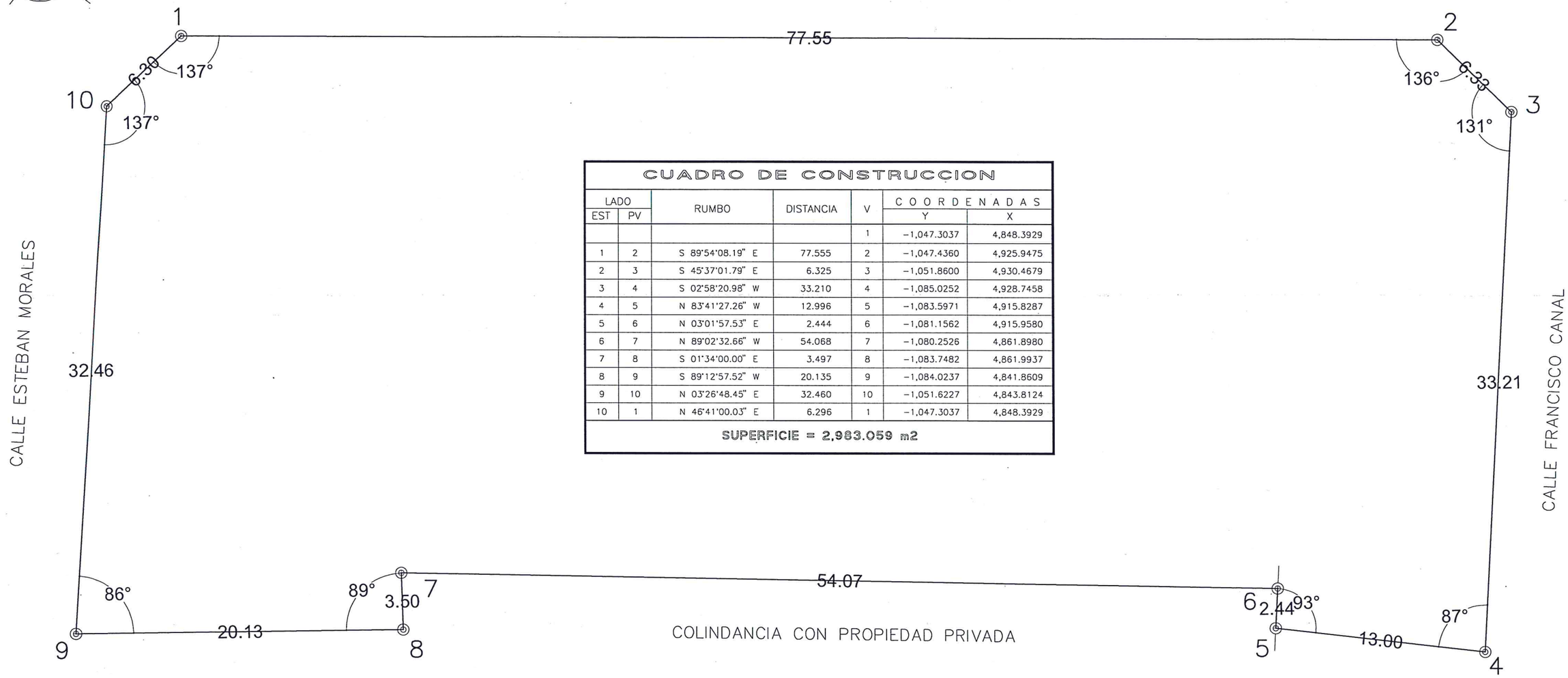

CUADRO DE CONSTRUCCION

LADO EST	LADO PV	RUMBO	DISTANCIA	V	COORDENADAS Y	COORDENADAS X
				1	-1,047.3037	4,848.3929
1	2	S 89°54'08.19" E	77.555	2	-1,047.4360	4,925.9475
2	3	S 45°37'01.79" E	6.325	3	-1,051.8600	4,930.4679
3	4	S 02°58'20.98" W	33.210	4	-1,085.0252	4,928.7458
4	5	N 83°41'27.26" W	12.996	5	-1,083.5971	4,915.8287
5	6	N 03°01'57.53" E	2.444	6	-1,081.1562	4,915.9580
6	7	N 89°02'32.66" W	54.068	7	-1,080.2526	4,861.8980
7	8	S 01°34'00.00" E	3.497	8	-1,083.7482	4,861.9937
8	9	S 89°12'57.52" W	20.135	9	-1,084.0237	4,841.8609
9	10	N 03°26'48.45" E	32.460	10	-1,051.6227	4,843.8124
10	1	N 46°41'00.03" E	6.296	1	-1,047.3037	4,848.3929

SUPERFICIE = 2,983.059 m2

01 / T-01 **TOPOGRÁFICO**
GEOREFERENCIA 19°11'53.8"N – 96°08'06.1"O 1 : 250

ESPACIOS EDUCATIVOS
INSTITUTO DE ESPACIOS EDUCATIVOS DEL ESTADO DE VERACRUZ

LOCALIZACION Y ORIENTACIÓN:

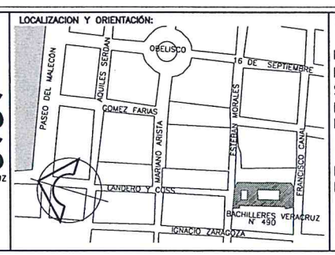

ESPECIFICACIONES Y NOTAS:

NOTA: LOS DATOS PARA LA ELABORACIÓN DEL PLANO TOPOGRÁFICO FUERON TOMADOS DEL SISTEMA SATELITAL GOOGLE EARTH, ASÍ COMO DEL ACERVO DE LA SUBDIRECCIÓN DE PROYECTOS DEL 2013.

POR LO CUAL LAS MEDIDAS DEL PREDIO PUEDEN VARIAR EN CAMPO.

NOMBRE DE LA ESCUELA: BACHILLERES VERACRUZ
CLAVE: 30EBH0065Q
MODELO: URBANO

ESTRUCTURA EDUCATIVA

TURNO	GRUPOS	ALUMNOS	PROFESORES
MATUTINO	19	738	45
VESPERTINO	22	200	25

LOCALIDAD: CENTRO HISTÓRICO DE VERACRUZ
MUNICIPIO: VERACRUZ, VER.

NIVEL EDUCATIVO: BACH
ZONA SÍSMICA: B

SERVICIOS MUNICIPALES: AGUA POTABLE SI/NO; ENERGÍA ELECTRICA SI/NO; DRENAJE SI/NO; TELEFONO SI/NO

DATOS DEL TERRENO: TERRENO INUNDABLE SI/NO; TIPO DE SUELO: ARENA

VALIDÓ: ----------

ANTECEDENTE DE PROYECTO ARQUITECTÓNICO: MTRA. ARQ. GLADYS MARTÍNEZ AGUILAR
PROYECTO ARQUITECTÓNICO: ARQ. ADRIANA GUADALUPE VELÁZQUEZ RUIZ
DIBUJÓ ANTECEDENTE: ARQ. J. ALEJANDRO VALTIERRA GUEVARA
DIBUJÓ: ARQ. ADRIANA GUADALUPE VELÁZQUEZ RUIZ
ANTECEDENTE: 2013/ESPECIALES/BACHILLERES VERACRUZ-RESTAURACIÓN INAH.DWG
ARCHIVO: 2018/FAM 2018/BACH/BACH VERACRUZ.DWG

DESCRIPCIÓN DEL PLANO: PLANO TOPOGRÁFICO
LEVANTAMIENTO
CLAVE: T-01
ESCALA: 1:250
COTAS: METROS

DIRECTOR: ING. IGNACIO ALBERTO BARRADAS SOTO
SUBDIRECCION DE PROYECTOS: ARQ. EMILIO MORENO CHAZZARINI
DEPARTAMENTO DE ARQUITECTURA: ARQ. TERESA JUAREZ GUZMAN

FECHA: 08-MARZO-2018

CORREDOR CULTURAL JULIO S. MONTERO
(PLAZA LAS ATARAZANAS)

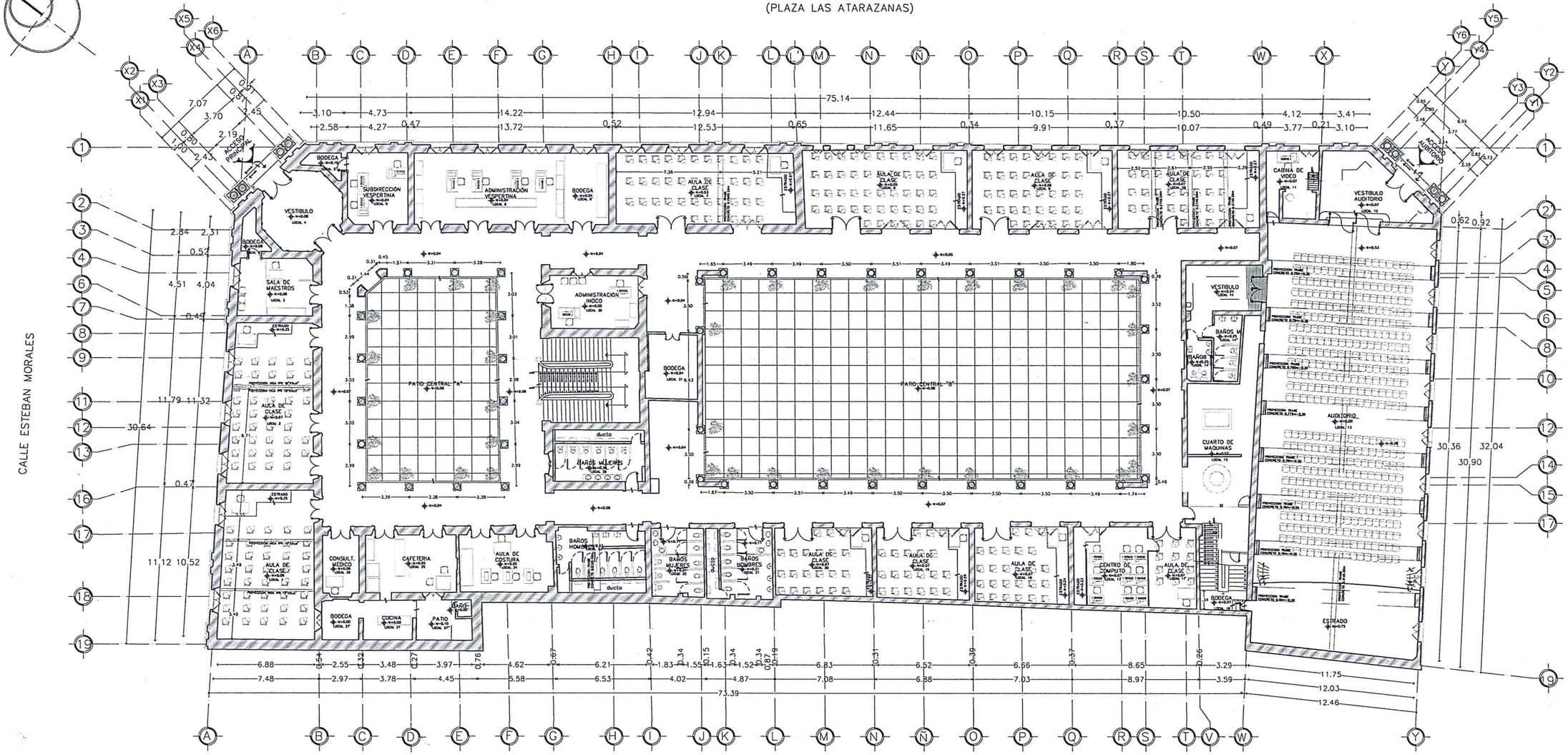

COLINDANCIA CON PROPIEDAD PRIVADA

02
L-01

PLANTA BAJA

LEVANTAMIENTO ARQUITECTÓNICO 1 : 300

ESPACIOS EDUCATIVOS
INSTITUTO DE ESPACIOS EDUCATIVOS DEL ESTADO DE VERACRUZ

CROQUIS ESQUEMATICO



LOCALIZACION Y ORIENTACIÓN:

ESPECIFICACIONES Y NOTAS:

LA META PROGRAMADA PARA ESTA ETAPA DEFINIDA EN VALIDACIÓN POR SUBDIRECCIÓN TÉCNICA ES:

- REHABILITACIÓN DE EDIFICIO, CONSTRUCCIÓN DE SERVICIOS SANITARIOS PARA PERSONAS CON CAPACIDADES DIFERENTES Y SALIDA DE EMERGENCIA.

NOTA: LOS DATOS PARA LA ELABORACIÓN DEL PLANO TOPOGRÁFICO Y DEL PROYECTO, FUERON TOMADOS DEL ACERVO DE LA SUBDIRECCIÓN DE PROYECTOS DEL 2013.

NOMBRE DE LA ESCUELA: BACHILLERES VERACRUZ

CLAVE: 30EBH0065Q

MODELO: URBANO

ESTRUCTURA EDUCATIVA

TURNO	GRUPOS	ALUMNOS	PROFESORES
MATUTINO	19	738	45
VESPERTINO	22	200	25

LOCALIDAD: CENTRO HISTÓRICO DE VERACRUZ

MUNICIPIO: VERACRUZ, VER.

NIVEL EDUCATIVO: BACH

ZONA SÍSMICA: B

SERVICIOS MUNICIPALES

AGUA POTABLE	SI / NO
ENERGÍA ELECTRICA	SI / NO
DRENAJE	SI / NO
TELEFONO	SI / NO

DATOS DEL TERRENO

TERRENO INUNDABLE	SI / NO
TIPO DE SUELO:	ARENA

VALIDÓ: ----------

ANTECEDENTE DE PROYECTO ARQUITECTÓNICO: MTRA. ARQ. GLADYS MARTÍNEZ AGUILAR

PROYECTO ARQUITECTÓNICO: ARQ. ADRIANA GUADALUPE VELÁZQUEZ RUIZ

DIBUJÓ ANTECEDENTE: ARQ. J. ALEJANDRO VALTIERRA GUEVARA

DIBUJÓ: ARQ. ADRIANA GUADALUPE VELÁZQUEZ RUIZ

ANTECEDENTE: 2013/ESPECIALES/BACHILLERES VERACRUZ-RESTAURACIÓN INAH.DWG

ARCHIVO: 2018/FAM 2018/BACH/BACH VERACRUZ.DWG

DESCRIPCIÓN DEL PLANO: PLANTA BAJA ESTADO ACTUAL LEVANTAMIENTO

CLAVE: L-01

ESCALA: 1:300 COTAS: METROS

DIRECTOR: ING. IGNACIO ALBERTO BARRADAS SOTO

SUBDIRECCION DE PROYECTOS: ARQ. EMILIO MORENO CHAZZARINI

DEPARTAMENTO DE ARQUITECTURA: ARQ. TERESA JUAREZ GUZMAN

FECHA: 08-MARZO-2018

CORREDOR CULTURAL JULIO S. MONTERO
(PLAZA LAS ATARAZANAS)

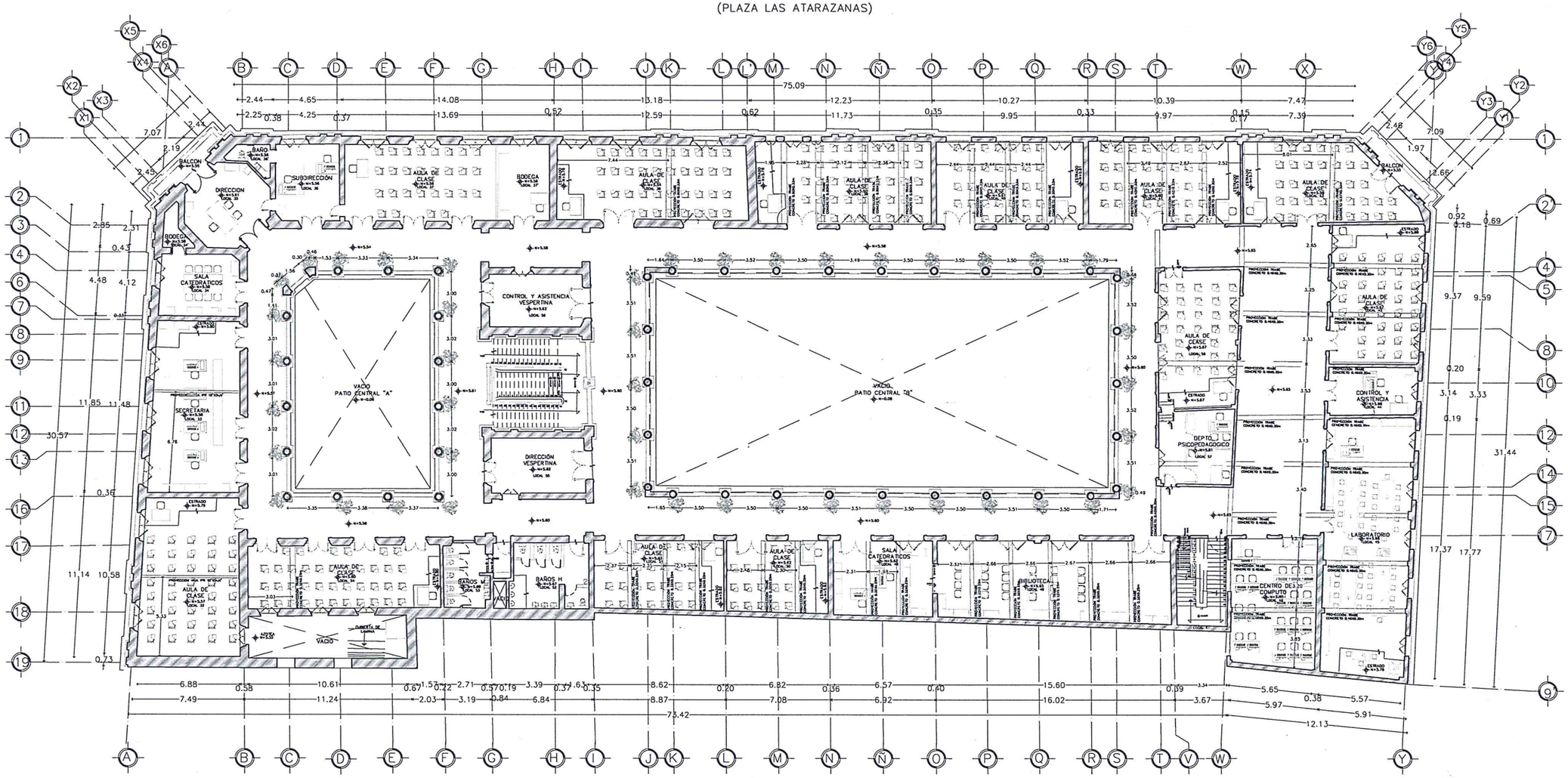

COLINDANCIA CON PROPIEDAD PRIVADA

03 / L-02

PLANTA ALTA

LEVANTAMIENTO ARQUITECTÓNICO 1 : 300

ESPACIOS EDUCATIVOS
INSTITUTO DE ESPACIOS EDUCATIVOS DEL ESTADO DE VERACRUZ

CROQUIS ESQUEMATICO

LOCALIZACION Y ORIENTACIÓN:

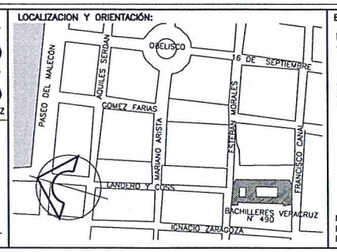

ESPECIFICACIONES Y NOTAS:

LA META PROGRAMADA PARA ESTA ETAPA DEFINIDA EN VALIDACIÓN POR SUBDIRECCIÓN TÉCNICA ES:

- REHABILITACIÓN DE EDIFICIO, CONSTRUCCIÓN DE SERVICIOS SANITARIOS PARA PERSONAS CON CAPACIDADES DIFERENTES Y SALIDA DE EMERGENCIA.

NOTA: LOS DATOS PARA LA ELABORACIÓN DEL PLANO TOPOGRÁFICO Y DEL PROYECTO, FUERON TOMADOS DEL ACERVO DE LA SUBDIRECCIÓN DE PROYECTOS DEL 2013.

NOMBRE DE LA ESCUELA: BACHILLERES VERACRUZ

CLAVE: 30EBH0065Q

MODELO: URBANO

ESTRUCTURA EDUCATIVA

TURNO	GRUPOS	ALUMNOS	PROFESORES
MATUTINO	19	738	45
VESPERTINO	22	200	25

LOCALIDAD: CENTRO HISTÓRICO DE VERACRUZ

MUNICIPIO: VERACRUZ, VER.

NIVEL EDUCATIVO: BACH

ZONA SÍSMICA: B

SERVICIOS MUNICIPALES

AGUA POTABLE	SI / NO
ENERGÍA ELECTRICA	SI / NO
DRENAJE	SI / NO
TELEFONO	SI / NO

DATOS DEL TERRENO

TERRENO INUNDABLE	SI / NO
TIPO DE SUELO:	ARENA

VALIDÓ: ----------

ANTECEDENTE DE PROYECTO ARQUITECTÓNICO: MTRA. ARQ. GLADYS MARTÍNEZ AGUILAR

PROYECTO ARQUITECTÓNICO: ARQ. ADRIANA GUADALUPE VELÁZQUEZ RUIZ

DIBUJÓ ANTECEDENTE: ARQ. J. ALEJANDRO VALTIERRA GUEVARA

DIBUJÓ: ARQ. ADRIANA GUADALUPE VELÁZQUEZ RUIZ

ANTECEDENTE: 2013/ESPECIALES/BACHILLERES VERACRUZ-RESTAURACIÓN INAH.DWG

ARCHIVO: 2018/FAM 2018/BACH/BACH VERACRUZ.DWG

DESCRIPCIÓN DEL PLANO: PLANTA ALTA ESTADO ACTUAL LEVANTAMIENTO

CLAVE: L-02

ESCALA: 1:300 COTAS: METROS

DIRECTOR: ING. IGNACIO ALBERTO BARRADAS SOTO

SUBDIRECCION DE PROYECTOS: ARQ. EMILIO MORENO CHAZZARINI

DEPARTAMENTO DE ARQUITECTURA: ARQ. TERESA JUAREZ GUZMAN

FECHA: 08-MARZO-2018

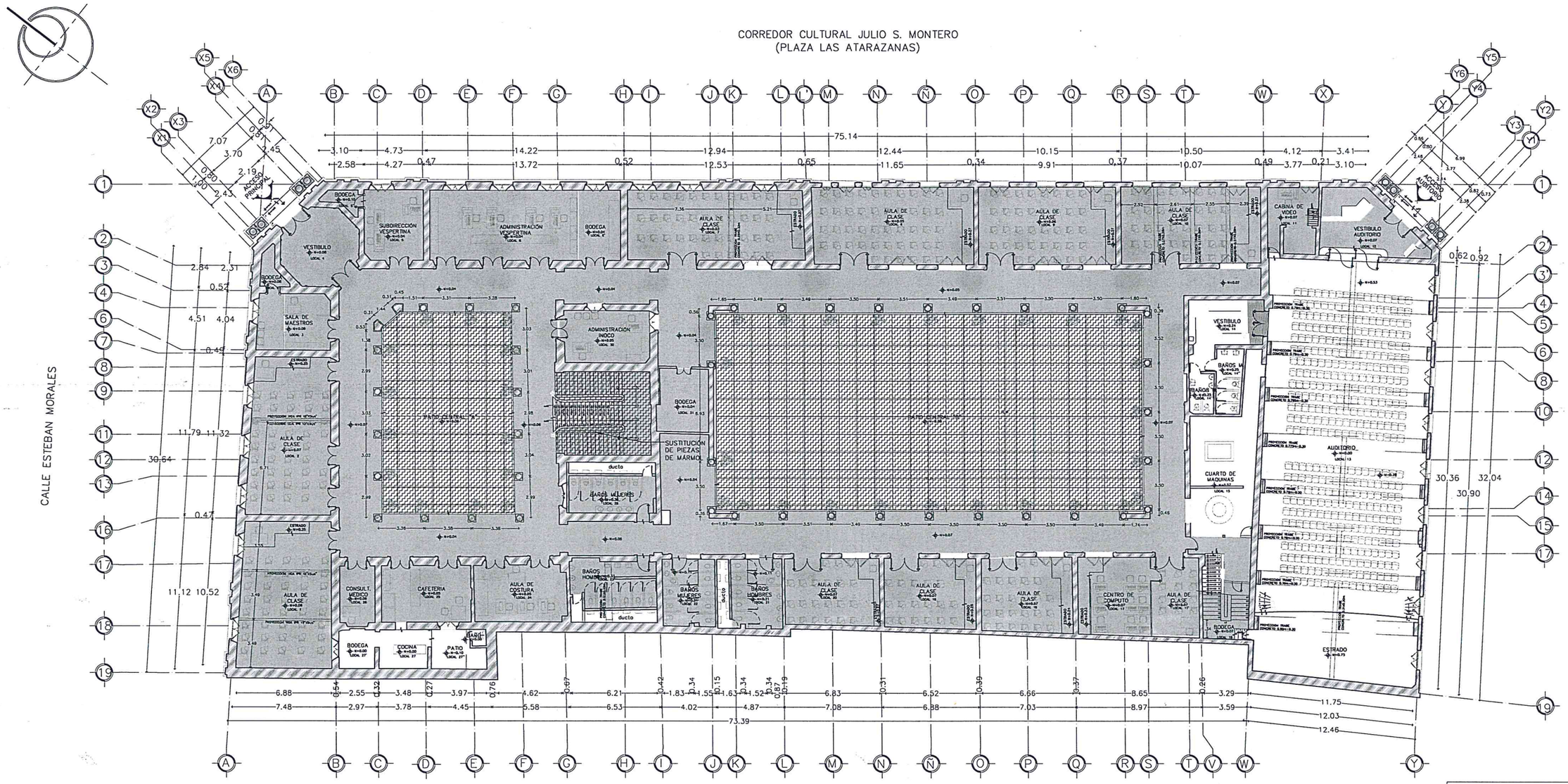

04
D-01

PLANTA BAJA

DEMOLICIONES Y SUSTITUCIÓN DE PIEZAS 1 : 300

COLINDANCIA CON PROPIEDAD PRIVADA

ETAPAS DE INTERVENCIÓN
MONUMENTO HISTÓRICO

DESCRIPCIÓN	ESTRUCTURA	PROGRAMA
CONSTRUCCIÓN DE SERVICIOS SANITARIOS PARA PERSONAS CON CAPACIDADES DIFERENTES		FAM 2018
SALIDA DE EMERGENCIA		FAM 2018
SUSTITUCIÓN DE PIEZAS EN EL ÁREA DE ESCALERAS		FAM 2018
SUSTITUCIÓN DE PISO [PLANTA BAJA Y ALTA]		FAM 2018

ESPACIOS EDUCATIVOS
INSTITUTO DE ESPACIOS EDUCATIVOS DEL ESTADO DE VERACRUZ

CROQUIS ESQUEMATICO



LOCALIZACION Y ORIENTACIÓN:

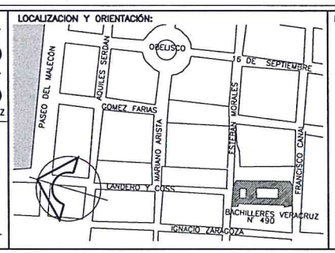

ESPECIFICACIONES Y NOTAS:

LA META PROGRAMADA PARA ESTA ETAPA DEFINIDA EN VALIDACIÓN POR SUBDIRECCIÓN TÉCNICA ES:

– REHABILITACIÓN DE EDIFICIO, CONSTRUCCIÓN DE SERVICIOS SANITARIOS PARA PERSONAS CON CAPACIDADES DIFERENTES Y SALIDA DE EMERGENCIA.

DEMOLICIÓN DE PLAZA CÍVICA Y SUSTITUCIÓN DE PIEZAS DE MÁRMOL EN EL ÁREA DE ESCALERAS.

SUSTITUCIÓN DE PISO

NOTA: LOS DATOS PARA LA ELABORACIÓN DEL PLANO TOPOGRÁFICO Y DEL PROYECTO, FUERON TOMADOS DEL ACERVO DE LA SUBDIRECCIÓN DE PROYECTOS DEL 2013.

NOMBRE DE LA ESCUELA: BACHILLERES VERACRUZ

CLAVE: 30EBH0065Q

MODELO: URBANO

ESTRUCTURA EDUCATIVA

TURNO	GRUPOS	ALUMNOS	PROFESORES
MATUTINO	19	738	45
VESPERTINO	22	200	25

LOCALIDAD: CENTRO HISTÓRICO DE VERACRUZ

MUNICIPIO: VERACRUZ, VER.

NIVEL EDUCATIVO: BACH

ZONA SÍSMICA: B

SERVICIOS MUNICIPALES: AGUA POTABLE SI NO; ENERGÍA ELECTRICA SI NO; DRENAJE SI NO; TELEFONO SI NO

DATOS DEL TERRENO: TERRENO INUNDABLE SI NO; TIPO DE SUELO: ARENA

VALIDÓ: ----------

ANTECEDENTE DE PROYECTO ARQUITECTÓNICO: MTRA. ARQ. GLADYS MARTÍNEZ AGUILAR

PROYECTO ARQUITECTÓNICO: ARQ. ADRIANA GUADALUPE VELÁZQUEZ RUIZ

DIBUJÓ ANTECEDENTE: ARQ. J. ALEJANDRO VALTIERRA GUEVARA

DIBUJÓ: ARQ. ADRIANA GUADALUPE VELÁZQUEZ RUIZ

ANTECEDENTE: 2013/ESPECIALES/BACHILLERES VERACRUZ-RESTAURACIÓN INAH.DWG

ARCHIVO: 2018/FAM 2018/BACH/BACH VERACRUZ.DWG

DESCRIPCIÓN DEL PLANO: PLANTA BAJA SUSTITUCIÓN DE PISO Y PLAZA CÍVICA
LEVANTAMIENTO

CLAVE: D-01

ESCALA: 1:300 COTAS: METROS

DIRECTOR: ING. IGNACIO ALBERTO BARRADAS SOTO

SUBDIRECCION DE PROYECTOS: ARQ. EMILIO MORENO CHAZZARINI

DEPARTAMENTO DE ARQUITECTURA: ARQ. TERESA JUAREZ GUZMAN

FECHA: 08-MARZO-2018

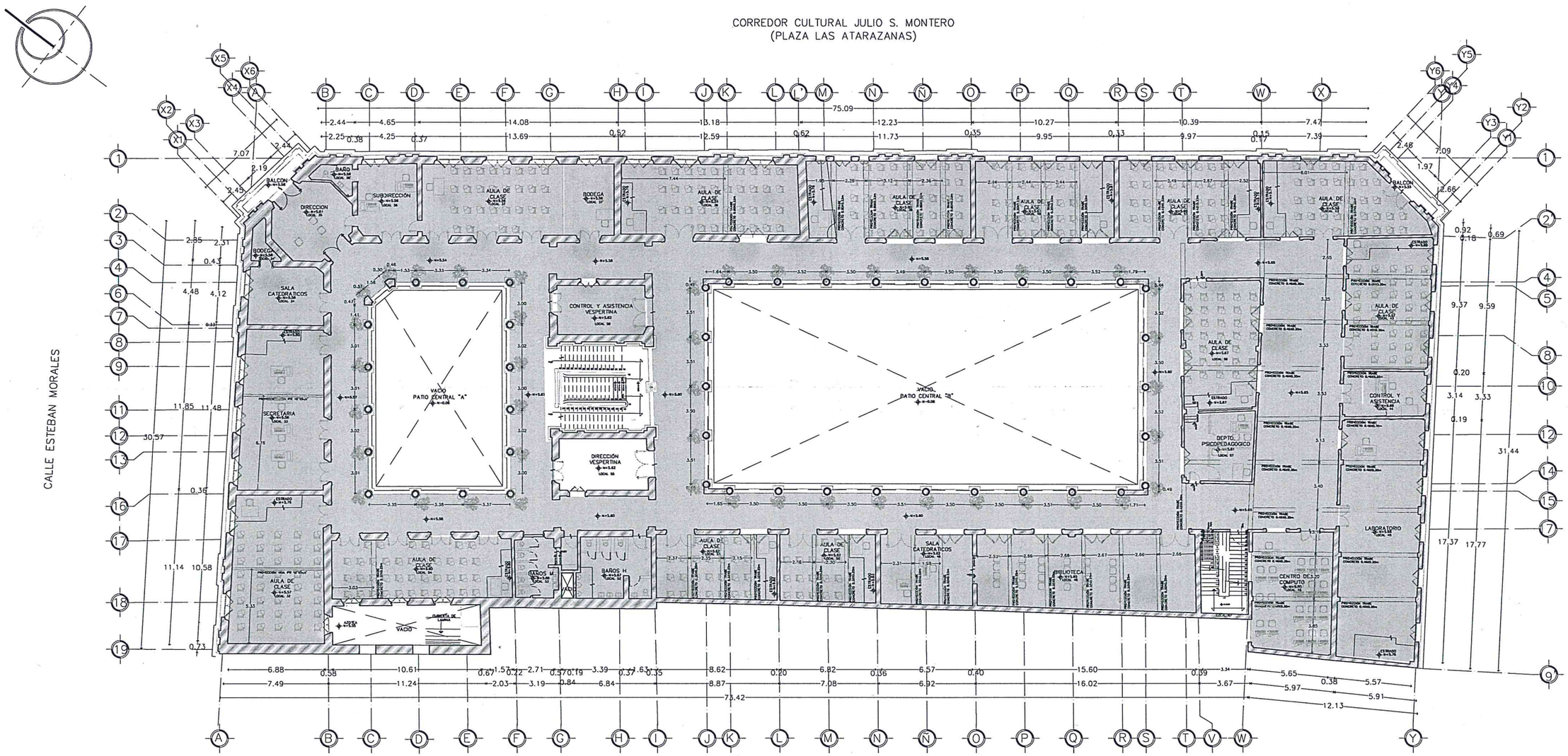

05
D-02

PLANTA ALTA

SUSTITUCIÓN DE PISOS

1 : 300

ETAPAS DE INTERVENCIÓN		
MONUMENTO HISTÓRICO		
DESCRIPCION	ESTRUCTURA	PROGRAMA
CONSTRUCCIÓN DE SERVICIOS SANITARIOS PARA PERSONAS CON CAPACIDADES DIFERENTES		FAM 2018
SALIDA DE EMERGENCIA		FAM 2018
SUSTITUCIÓN DE PIEZAS EN EL ÁREA DE ESCALERAS		FAM 2018
SUSTITUCIÓN DE PISO [PLANTA BAJA Y ALTA]		FAM 2018

ESPACIOS EDUCATIVOS
INSTITUTO DE ESPACIOS EDUCATIVOS DEL ESTADO DE VERACRUZ

CROQUIS ESQUEMATICO

LOCALIZACION Y ORIENTACIÓN:

ESPECIFICACIONES Y NOTAS:

LA META PROGRAMADA PARA ESTA ETAPA DEFINIDA EN VALIDACIÓN POR SUBDIRECCIÓN TÉCNICA ES:

– REHABILITACIÓN DE EDIFICIO, CONSTRUCCIÓN DE SERVICIOS SANITARIOS PARA PERSONAS CON CAPACIDADES DIFERENTES Y SALIDA DE EMERGENCIA.

SUSTITUCIÓN DE PISO

NOTA: LOS DATOS PARA LA ELABORACIÓN DEL PLANO TOPOGRÁFICO Y DEL PROYECTO, FUERON TOMADOS DEL ACERVO DE LA SUBDIRECCIÓN DE PROYECTOS DEL 2013.

NOMBRE DE LA ESCUELA: BACHILLERES VERACRUZ

CLAVE: 30EBH0065Q

MODELO: URBANO

ESTRUCTURA EDUCATIVA

TURNO	GRUPOS	ALUMNOS	PROFESORES
MATUTINO	19	738	45
VESPERTINO	22	200	25

LOCALIDAD: CENTRO HISTÓRICO DE VERACRUZ

MUNICIPIO: VERACRUZ, VER.

NIVEL EDUCATIVO: BACH

ZONA SÍSMICA: B

SERVICIOS MUNICIPALES: AGUA POTABLE SI/NO; ENERGÍA ELECTRICA SI/NO; DRENAJE SI/NO; TELEFONO SI/NO

DATOS DEL TERRENO: TERRENO INUNDABLE SI/NO; TIPO DE SUELO: ARENA

VALIDÓ: _____

ANTECEDENTE DE PROYECTO ARQUITECTÓNICO: MTRA. ARQ. GLADYS MARTÍNEZ AGUILAR

PROYECTO ARQUITECTÓNICO: ARQ. ADRIANA GUADALUPE VELÁZQUEZ RUIZ

DIBUJÓ ANTECEDENTE: ARQ. J. ALEJANDRO VALTIERRA GUEVARA

DIBUJÓ: ARQ. ADRIANA GUADALUPE VELÁZQUEZ RUIZ

ANTECEDENTE: 2013/ESPECIALES/BACHILLERES VERACRUZ-RESTAURACIÓN INAH.DWG

ARCHIVO: 2018/FAM 2018/BACH/BACH VERACRUZ.DWG

DESCRIPCIÓN DEL PLANO: PLANTA ALTA SUSTITUCIÓN DE PISO LEVANTAMIENTO

CLAVE: D-02

ESCALA: 1:300 COTAS: METROS

DIRECTOR: ING. IGNACIO ALBERTO BARRADAS SOTO

SUBDIRECCION DE PROYECTOS: ARQ. EMILIO MORENO CHAZZARINI

DEPARTAMENTO DE ARQUITECTURA: ARQ. TERESA JUAREZ GUZMAN

FECHA: 08-MARZO-2018

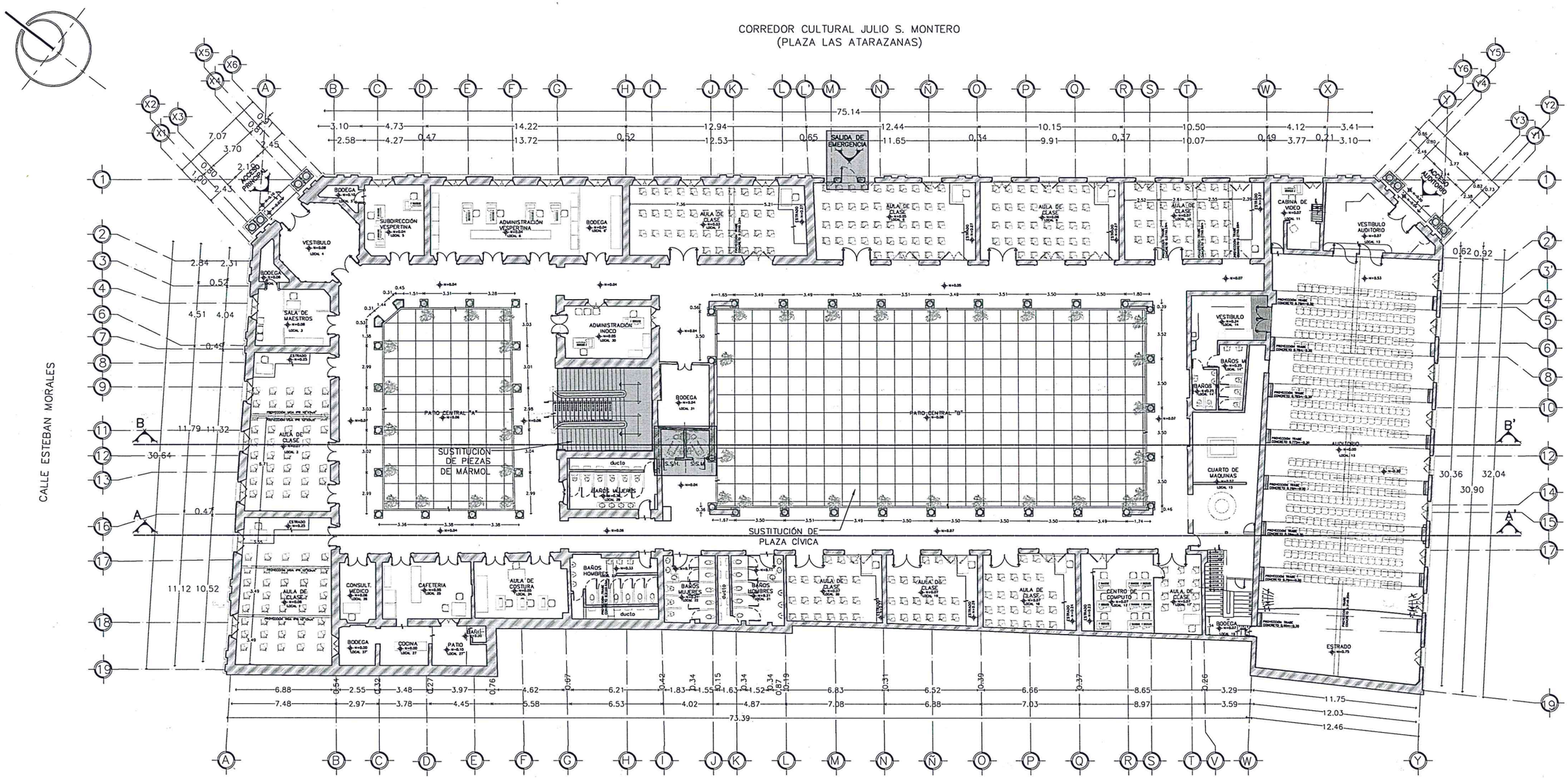

06
A–01

PLANTA BAJA

PROYECTO

1 : 300

COLINDANCIA CON PROPIEDAD PRIVADA

ETAPAS DE INTERVENCIÓN		
MONUMENTO HISTÓRICO		
DESCRIPCIÓN	ESTRUCTURA	PROGRAMA
CONSTRUCCIÓN DE SERVICIOS SANITARIOS PARA PERSONAS CON CAPACIDADES DIFERENTES		FAM 2018
SALIDA DE EMERGENCIA		FAM 2018
SUSTITUCIÓN DE PIEZAS EN EL ÁREA DE ESCALERAS		FAM 2018
SUSTITUCIÓN DE PISO [PLANTA BAJA Y ALTA]		FAM 2018

ESPACIOS EDUCATIVOS
INSTITUTO DE ESPACIOS EDUCATIVOS DEL ESTADO DE VERACRUZ

CROQUIS ESQUEMATICO

LOCALIZACIÓN Y ORIENTACIÓN:

ESPECIFICACIONES Y NOTAS:

LA META PROGRAMADA PARA ESTA ETAPA DEFINIDA EN VALIDACIÓN POR SUBDIRECCIÓN TÉCNICA ES:

– REHABILITACIÓN DE EDIFICIO, CONSTRUCCIÓN DE SERVICIOS SANITARIOS PARA PERSONAS CON CAPACIDADES DIFERENTES Y SALIDA DE EMERGENCIA.

NOTA: LOS DATOS PARA LA ELABORACIÓN DEL PLANO TOPOGRÁFICO Y DEL PROYECTO, FUERON TOMADOS DEL ACERVO DE LA SUBDIRECCIÓN DE PROYECTOS DEL 2013.

NOMBRE DE LA ESCUELA: BACHILLERES VERACRUZ

CLAVE: 30EBH0065Q

MODELO: URBANO

ESTRUCTURA EDUCATIVA

TURNO	GRUPOS	ALUMNOS	PROFESORES
MATUTINO	19	738	45
VESPERTINO	22	200	25

LOCALIDAD: CENTRO HISTÓRICO DE VERACRUZ

MUNICIPIO: VERACRUZ, VER.

NIVEL EDUCATIVO: BACH

ZONA SÍSMICA: B

SERVICIOS MUNICIPALES

AGUA POTABLE	SI / NO
ENERGÍA ELECTRICA	SI / NO
DRENAJE	SI / NO
TELEFONO	SI / NO

DATOS DEL TERRENO

TERRENO INUNDABLE	SI / NO
TIPO DE SUELO:	ARENA

VALIDÓ: ----------

ANTECEDENTE DE PROYECTO ARQUITECTÓNICO: MTRA. ARQ. GLADYS MARTÍNEZ AGUILAR

PROYECTO ARQUITECTÓNICO: ARQ. ADRIANA GUADALUPE VELÁZQUEZ RUIZ

DIBUJÓ ANTECEDENTE: ARQ. J. ALEJANDRO VALTIERRA GUEVARA

DIBUJÓ: ARQ. ADRIANA GUADALUPE VELÁZQUEZ RUIZ

ANTECEDENTE: 2013/ESPECIALES/BACHILLERES VERACRUZ-RESTAURACIÓN INAH.DWG

ARCHIVO: 2018/FAM 2018/BACH/BACH VERACRUZ.DWG

DESCRIPCIÓN DEL PLANO: PLANTA BAJA PROYECTO ARQUITECTÓNICO

CLAVE: A–01

ESCALA: 1:300 COTAS: METROS

DIRECTOR: ING. IGNACIO ALBERTO BARRADAS SOTO

SUBDIRECCION DE PROYECTOS: ARQ. EMILIO MORENO CHAZZARINI

DEPARTAMENTO DE ARQUITECTURA: ARQ. TERESA JUAREZ GUZMAN

FECHA: 08–MARZO–2018

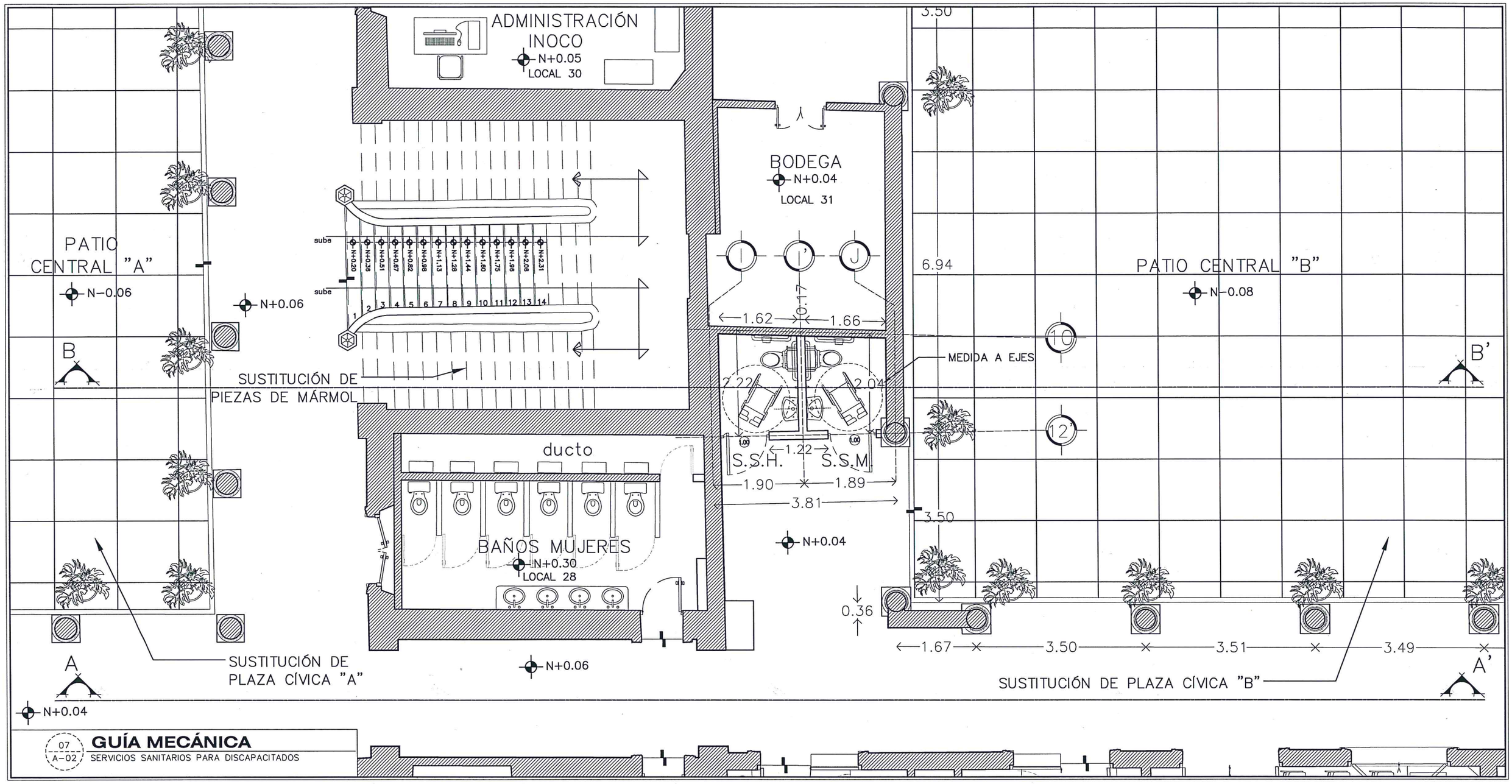

ESPACIOS EDUCATIVOS
INSTITUTO DE ESPACIOS EDUCATIVOS DEL ESTADO DE VERACRUZ

CROQUIS ESQUEMATICO

LOCALIZACION Y ORIENTACIÓN:

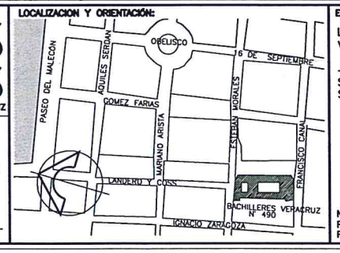

ESPECIFICACIONES Y NOTAS:

LA META PROGRAMADA PARA ESTA ETAPA DEFINIDA EN VALIDACIÓN POR SUBDIRECCIÓN TÉCNICA ES:

– REHABILITACIÓN DE EDIFICIO, CONSTRUCCIÓN DE SERVICIOS SANITARIOS PARA PERSONAS CON CAPACIDADES DIFERENTES Y SALIDA DE EMERGENCIA.

NOTA: LOS DATOS PARA LA ELABORACIÓN DEL PLANO TOPOGRÁFICO Y DEL PROYECTO, FUERON TOMADOS DEL ACERVO DE LA SUBDIRECCIÓN DE PROYECTOS DEL 2013.

NOMBRE DE LA ESCUELA: BACHILLERES VERACRUZ

CLAVE: 30EBH0065Q

MODELO: URBANO

ESTRUCTURA EDUCATIVA

TURNO	GRUPOS	ALUMNOS	PROFESORES
MATUTINO	19	738	45
VESPERTINO	22	200	25

LOCALIDAD: CENTRO HISTÓRICO DE VERACRUZ

MUNICIPIO: VERACRUZ, VER.

NIVEL EDUCATIVO: BACH

ZONA SÍSMICA: B

SERVICIOS MUNICIPALES: AGUA POTABLE SI NO; ENERGÍA ELECTRICA SI NO; DRENAJE SI NO; TELEFONO SI NO

DATOS DEL TERRENO: TERRENO INUNDABLE SI NO; TIPO DE SUELO: ARENA

VALIDÓ: ----------

ANTECEDENTE DE PROYECTO ARQUITECTÓNICO: MTRA. ARQ. GLADYS MARTÍNEZ AGUILAR

PROYECTO ARQUITECTÓNICO: ARQ. ADRIANA GUADALUPE VELÁZQUEZ RUIZ

DIBUJÓ ANTECEDENTE: ARQ. J. ALEJANDRO VALTIERRA GUEVARA

DIBUJÓ: ARQ. ADRIANA GUADALUPE VELÁZQUEZ RUIZ

ANTECEDENTE: 2013/ESPECIALES/BACHILLERES VERACRUZ-RESTAURACIÓN INALDWG

ARCHIVO: 2018/FAM 2018/BACH/BACH VERACRUZ.DWG

DESCRIPCIÓN DEL PLANO: GUÍA MECÁNICA SERVICIOS SANITARIOS ARQUITECTÓNICO

CLAVE: A-02

ESCALA: 1:75 COTAS: METROS

DIRECTOR: ING. IGNACIO ALBERTO BARRADAS SOTO

SUBDIRECCION DE PROYECTOS: ARQ. EMILIO MORENO CHAZZARINI

DEPARTAMENTO DE ARQUITECTURA: ARQ. TERESA JUAREZ GUZMAN

FECHA: 08-MARZO-2018

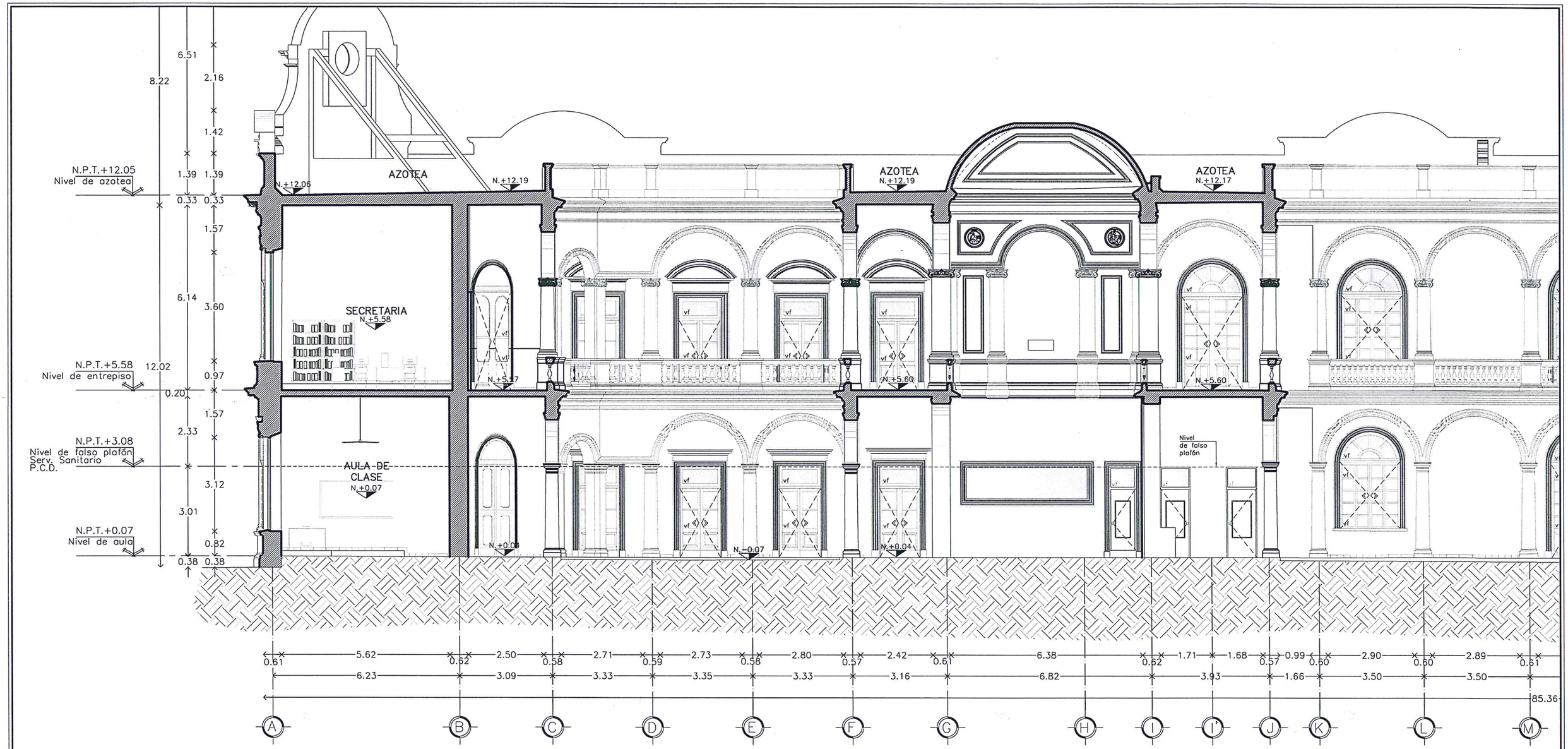

08
A-03

CORTE LONGITUDINAL A-A'

PROYECTO: SERVICIO SANITARIO PARA PERSONAS CON CAPACIDADES DIFERENTES

ESPACIOS EDUCATIVOS
INSTITUTO DE ESPACIOS EDUCATIVOS DEL ESTADO DE VERACRUZ

CROQUIS ESQUEMATICO



LOCALIZACION Y ORIENTACIÓN:

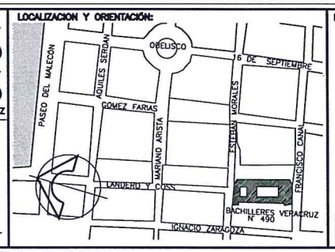

ESPECIFICACIONES Y NOTAS:

LA META PROGRAMADA PARA ESTA ETAPA DEFINIDA EN VALIDACIÓN POR SUBDIRECCIÓN TÉCNICA ES:

– REHABILITACIÓN DE EDIFICIO, CONSTRUCCIÓN DE SERVICIOS SANITARIOS PARA PERSONAS CON CAPACIDADES DIFERENTES Y SALIDA DE EMERGENCIA.

NOTA: LOS DATOS PARA LA ELABORACIÓN DEL PLANO TOPOGRÁFICO Y DEL PROYECTO, FUERON TOMADOS DEL ACERVO DE LA SUBDIRECCIÓN DE PROYECTOS DEL 2013.

NOMBRE DE LA ESCUELA: BACHILLERES VERACRUZ

CLAVE: 30EBH0065Q

MODELO: URBANO

ESTRUCTURA EDUCATIVA

TURNO	GRUPOS	ALUMNOS	PROFESORES
MATUTINO	19	738	45
VESPERTINO	22	200	25

LOCALIDAD: CENTRO HISTÓRICO DE VERACRUZ

MUNICIPIO: VERACRUZ, VER.

NIVEL EDUCATIVO: BACH

ZONA SÍSMICA: B

SERVICIOS MUNICIPALES

AGUA POTABLE	SI NO
ENERGÍA ELECTRICA	SI NO
DRENAJE	SI NO
TELEFONO	SI NO

DATOS DEL TERRENO

TERRENO INUNDABLE	SI NO
TIPO DE SUELO:	ARENA

VALIDÓ: ----------

ANTECEDENTE DE PROYECTO ARQUITECTÓNICO: MTRA. ARQ. GLADYS MARTÍNEZ AGUILAR

PROYECTO ARQUITECTÓNICO: ARQ. ADRIANA GUADALUPE VELÁZQUEZ RUIZ

DIBUJÓ ANTECEDENTE: ARQ. J. ALEJANDRO VALTIERRA GUEVARA

DIBUJÓ: ARQ. ADRIANA GUADALUPE VELÁZQUEZ RUIZ

ANTECEDENTE: 2013/ESPECIALES/BACHILLERES VERACRUZ-RESTAURACIÓN INAH.DWG

ARCHIVO: 2018/FAM 2018/BACH/BACH VERACRUZ.DWG

DESCRIPCIÓN DEL PLANO: CORTE LONGITUDINAL A–A' PROYECTO ARQUITECTÓNICO

CLAVE: A–03

ESCALA: 1:125 COTAS: METROS

DIRECTOR: ING. IGNACIO ALBERTO BARRADAS SOTO

SUBDIRECCION DE PROYECTOS: ARQ. EMILIO MORENO CHAZZARINI

DEPARTAMENTO DE ARQUITECTURA: ARQ. TERESA JUAREZ GUZMAN

FECHA: 08–MARZO–2018

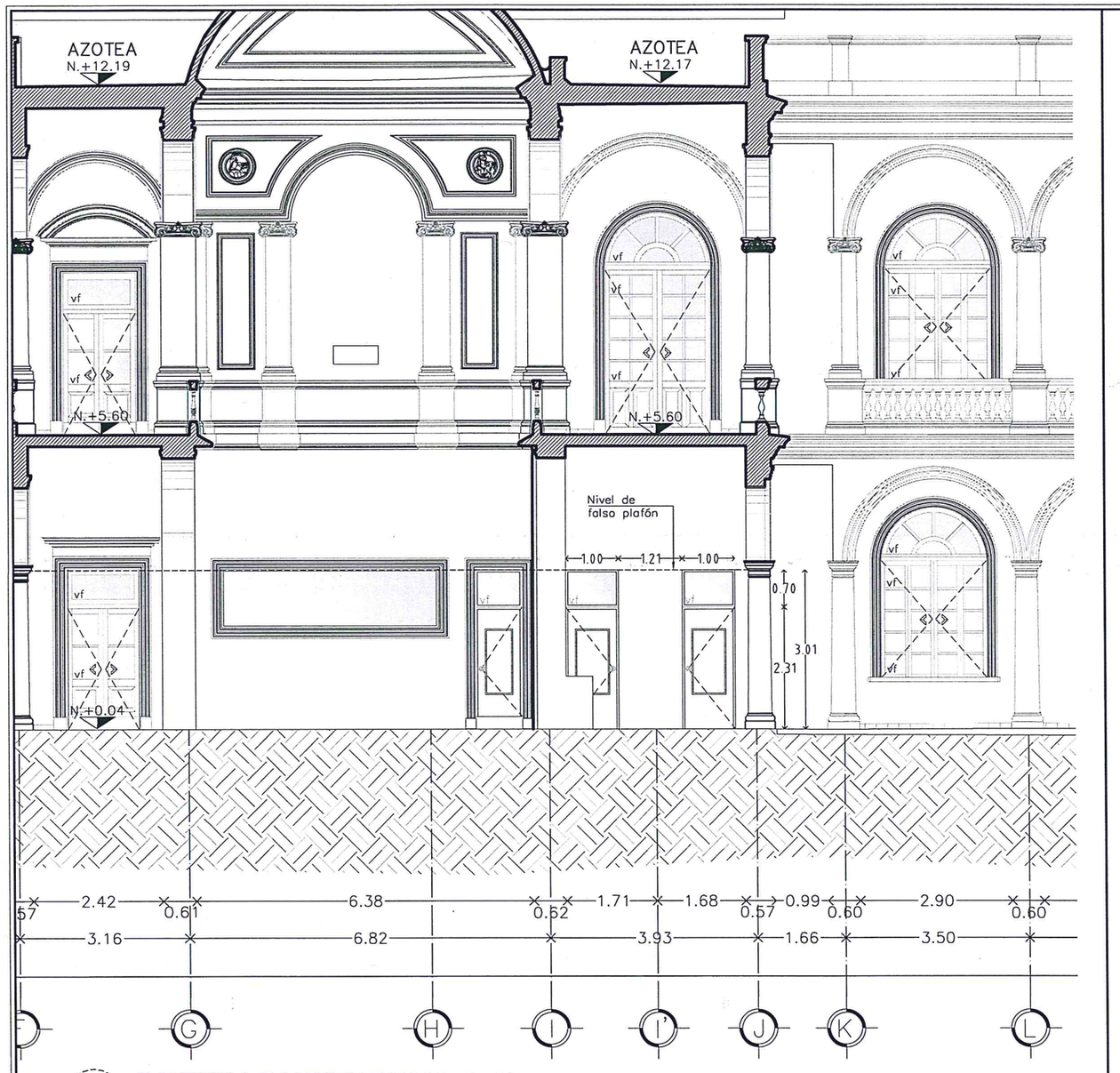

09 / A-04 **CORTE LONGITUDINAL A-A'**

PROYECTO: SERVICIO SANITARIO PARA PERSONAS CON CAPACIDADES DIFERENTES

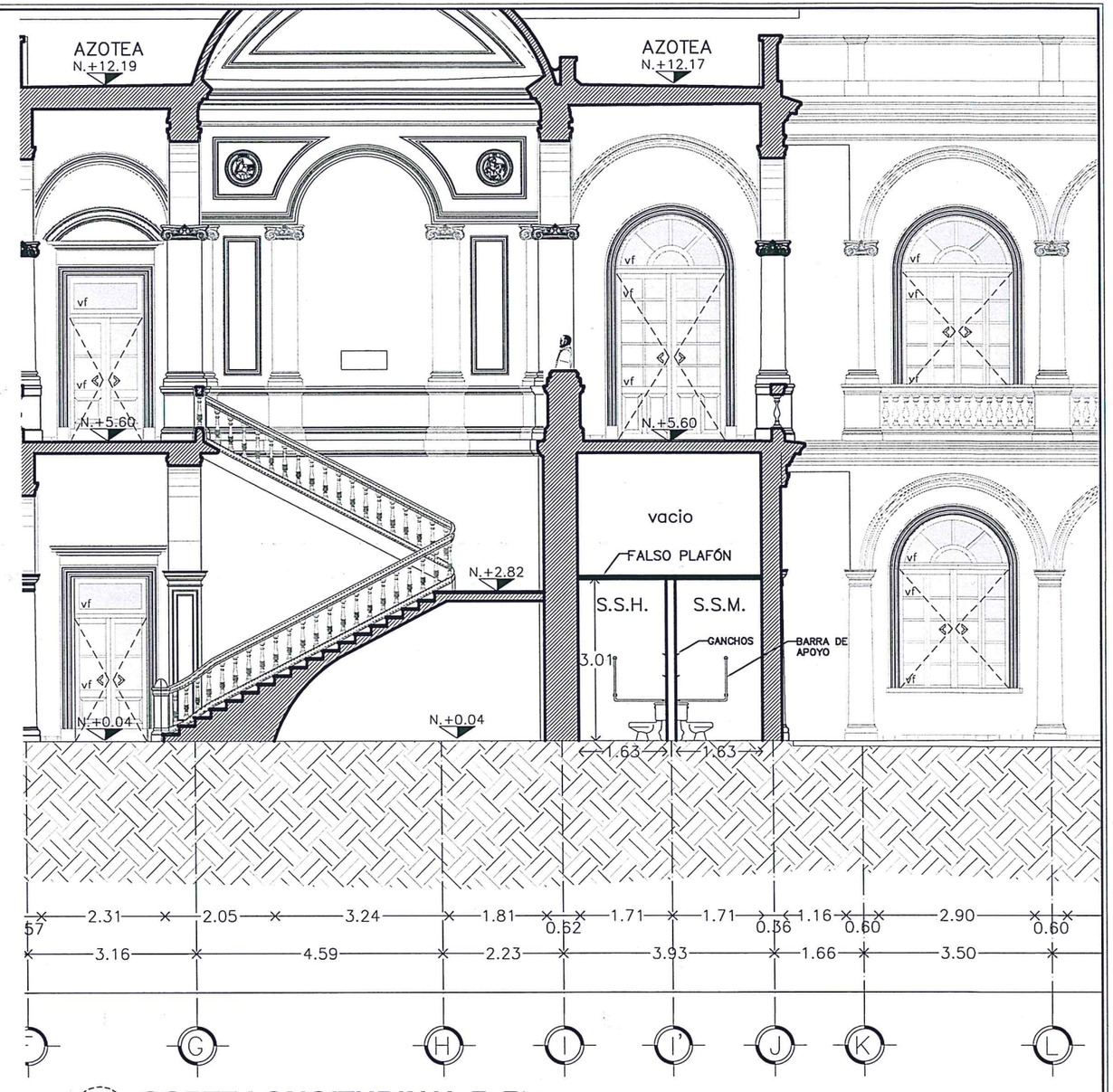

09 / A-04 **CORTE LONGITUDINAL B-B'**

PROYECTO: SERVICIO SANITARIO PARA PERSONAS CON CAPACIDADES DIFERENTES

ESPACIOS EDUCATIVOS

INSTITUTO DE ESPACIOS EDUCATIVOS DEL ESTADO DE VERACRUZ

CROQUIS ESQUEMATICO

LOCALIZACION Y ORIENTACIÓN:

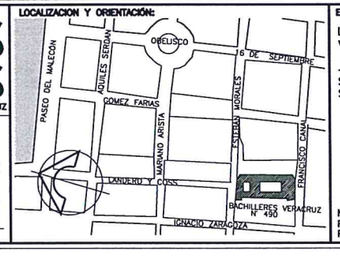

ESPECIFICACIONES Y NOTAS:

LA META PROGRAMADA PARA ESTA ETAPA DEFINIDA EN VALIDACIÓN POR SUBDIRECCIÓN TÉCNICA ES:

– REHABILITACIÓN DE EDIFICIO, CONSTRUCCIÓN DE SERVICIOS SANITARIOS PARA PERSONAS CON CAPACIDADES DIFERENTES Y SALIDA DE EMERGENCIA.

NOTA: LOS DATOS PARA LA ELABORACIÓN DEL PLANO TOPOGRÁFICO Y DEL PROYECTO, FUERON TOMADOS DEL ACERVO DE LA SUBDIRECCIÓN DE PROYECTOS DEL 2013.

NOMBRE DE LA ESCUELA: BACHILLERES VERACRUZ

CLAVE: 30EBH0065Q

MODELO: URBANO

ESTRUCTURA EDUCATIVA

TURNO	GRUPOS	ALUMNOS	PROFESORES
MATUTINO	19	738	45
VESPERTINO	22	200	25

LOCALIDAD: CENTRO HISTÓRICO DE VERACRUZ

MUNICIPIO: VERACRUZ, VER.

NIVEL EDUCATIVO: BACH

ZONA SÍSMICA: B

SERVICIOS MUNICIPALES: AGUA POTABLE SI NO; ENERGÍA ELECTRICA SI NO; DRENAJE SI NO; TELEFONO SI NO

DATOS DEL TERRENO: TERRENO INUNDABLE SI NO; TIPO DE SUELO: ARENA

VALIDÓ: ----------

ANTECEDENTE DE PROYECTO ARQUITECTÓNICO: MTRA. ARQ. GLADYS MARTÍNEZ AGUILAR

PROYECTO ARQUITECTÓNICO: ARQ. ADRIANA GUADALUPE VELÁZQUEZ RUIZ

DIBUJÓ ANTECEDENTE: ARQ. J. ALEJANDRO VALTIERRA GUEVARA

DIBUJÓ: ARQ. ADRIANA GUADALUPE VELÁZQUEZ RUIZ

ANTECEDENTE: 2013/ESPECIALES/BACHILLERES VERACRUZ-RESTAURACIÓN INAH.DWG

ARCHIVO: 2018/FAM 2018/BACH/BACH VERACRUZ.DWG

DESCRIPCIÓN DEL PLANO: CORTES LONGITUDINALES ARQUITECTÓNICO

CLAVE: A-04

ESCALA: 1:100 COTAS: METROS

DIRECTOR: ING. IGNACIO ALBERTO BARRADAS SOTO

SUBDIRECCION DE PROYECTOS: ARQ. EMILIO MORENO CHAZZARINI

DEPARTAMENTO DE ARQUITECTURA: ARQ. TERESA JUAREZ GUZMAN

FECHA: 08-MARZO-2018

CORREDOR CULTURAL JULIO S. MONTERO
(PLAZA LAS ATARAZANAS)

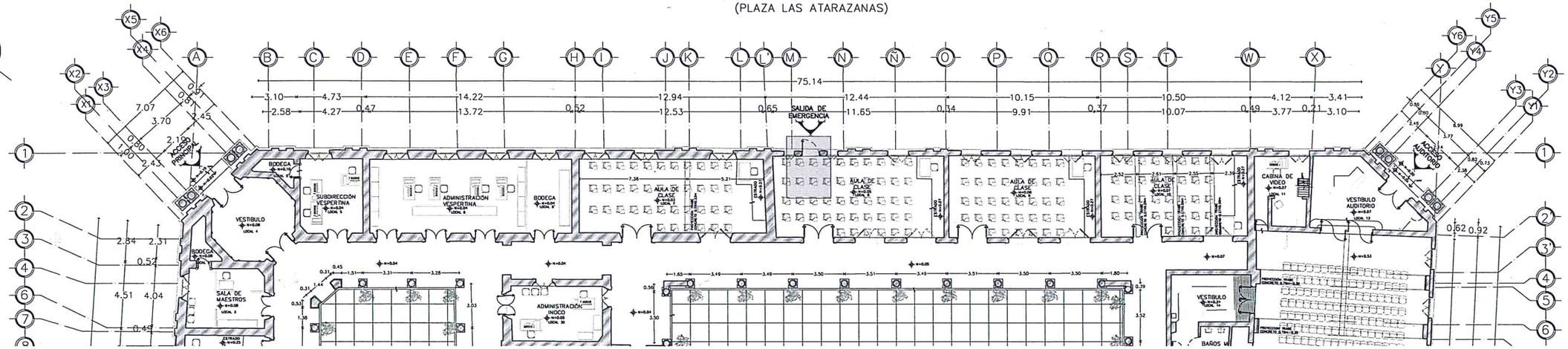

10 / A-05 **PLANTA BAJA**
PROYECTO; SALIDA DE EMERGENCIA 1 : 300

CORREDOR CULTURAL JULIO S. MONTERO
(PLAZA LAS ATARAZANAS)

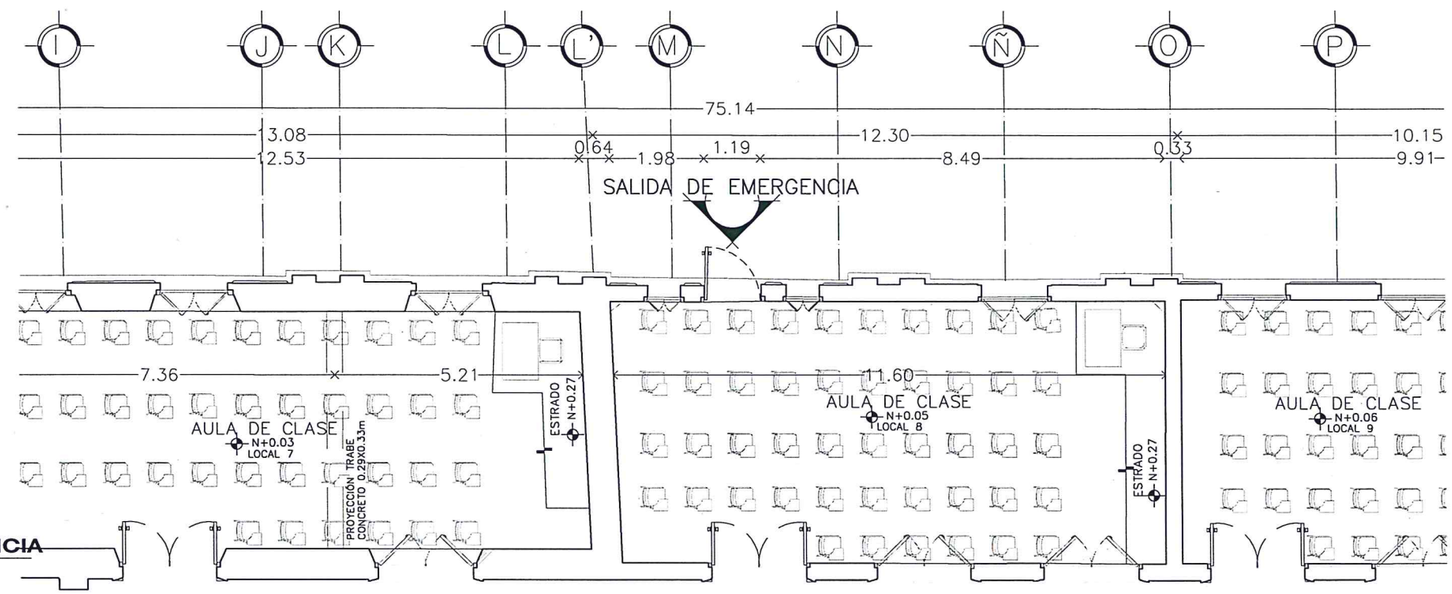

10 / A-05 **DETALLE DE SALIDA DE EMERGENCIA**
PLANTA BAJA 1 : 125

ETAPAS DE INTERVENCIÓN		
MONUMENTO HISTÓRICO		
DESCRIPCIÓN	ESTRUCTURA	PROGRAMA
CONSTRUCCIÓN DE SERVICIOS SANITARIOS PARA PERSONAS CON CAPACIDADES DIFERENTES		FAM 2018
SALIDA DE EMERGENCIA		FAM 2018
SUSTITUCIÓN DE PIEZAS EN EL ÁREA DE ESCALERAS		FAM 2018
SUSTITUCIÓN DE PISO (PLANTA BAJA Y ALTA)		FAM 2018

ESPACIOS EDUCATIVOS
INSTITUTO DE ESPACIOS EDUCATIVOS DEL ESTADO DE VERACRUZ

CROQUIS ESQUEMATICO

LOCALIZACION Y ORIENTACIÓN:

ESPECIFICACIONES Y NOTAS:

LA META PROGRAMADA PARA ESTA ETAPA DEFINIDA EN VALIDACIÓN POR SUBDIRECCIÓN TÉCNICA ES:

– REHABILITACIÓN DE EDIFICIO, CONSTRUCCIÓN DE SERVICIOS SANITARIOS PARA PERSONAS CON CAPACIDADES DIFERENTES Y SALIDA DE EMERGENCIA.

NOTA: LOS DATOS PARA LA ELABORACIÓN DEL PLANO TOPOGRÁFICO Y DEL PROYECTO, FUERON TOMADOS DEL ACERVO DE LA SUBDIRECCIÓN DE PROYECTOS DEL 2013.

NOMBRE DE LA ESCUELA: BACHILLERES VERACRUZ
CLAVE: 30EBH0065Q
MODELO: URBANO

ESTRUCTURA EDUCATIVA

TURNO	GRUPOS	ALUMNOS	PROFESORES
MATUTINO	19	738	45
VESPERTINO	22	200	25

LOCALIDAD: CENTRO HISTÓRICO DE VERACRUZ
MUNICIPIO: VERACRUZ, VER.

NIVEL EDUCATIVO: BACH
ZONA SÍSMICA: B

SERVICIOS MUNICIPALES: AGUA POTABLE SI/NO; ENERGÍA ELECTRICA SI/NO; DRENAJE SI/NO; TELEFONO SI/NO

DATOS DEL TERRENO: TERRENO INUNDABLE SI/NO; TIPO DE SUELO: ARENA

VALIDÓ: ----------

ANTECEDENTE DE PROYECTO ARQUITECTÓNICO: MTRA. ARQ. GLADYS MARTÍNEZ AGUILAR
DIBUJÓ ANTECEDENTE: ARQ. J. ALEJANDRO VALTIERRA GUEVARA
ANTECEDENTE: 2013/ESPECIALES/BACHILLERES VERACRUZ-RESTAURACIÓN INAH.DWG

PROYECTO ARQUITECTÓNICO: ARQ. ADRIANA GUADALUPE VELÁZQUEZ RUIZ
DIBUJÓ: ARQ. ADRIANA GUADALUPE VELÁZQUEZ RUIZ
ARCHIVO: 2018/FAM 2018/BACH/BACH VERACRUZ.DWG

DESCRIPCIÓN DEL PLANO: PLANTA BAJA SALIDA DE EMERGENCIA ARQUITECTÓNICO
CLAVE: A-05
ESCALA: 1:300 COTAS: METROS

DIRECTOR: ING. IGNACIO ALBERTO BARRADAS SOTO
SUBDIRECCION DE PROYECTOS: ARQ. EMILIO MORENO CHAZZARINI
DEPARTAMENTO DE ARQUITECTURA: ARQ. TERESA JUAREZ GUZMAN

FECHA: 08-MARZO-2018

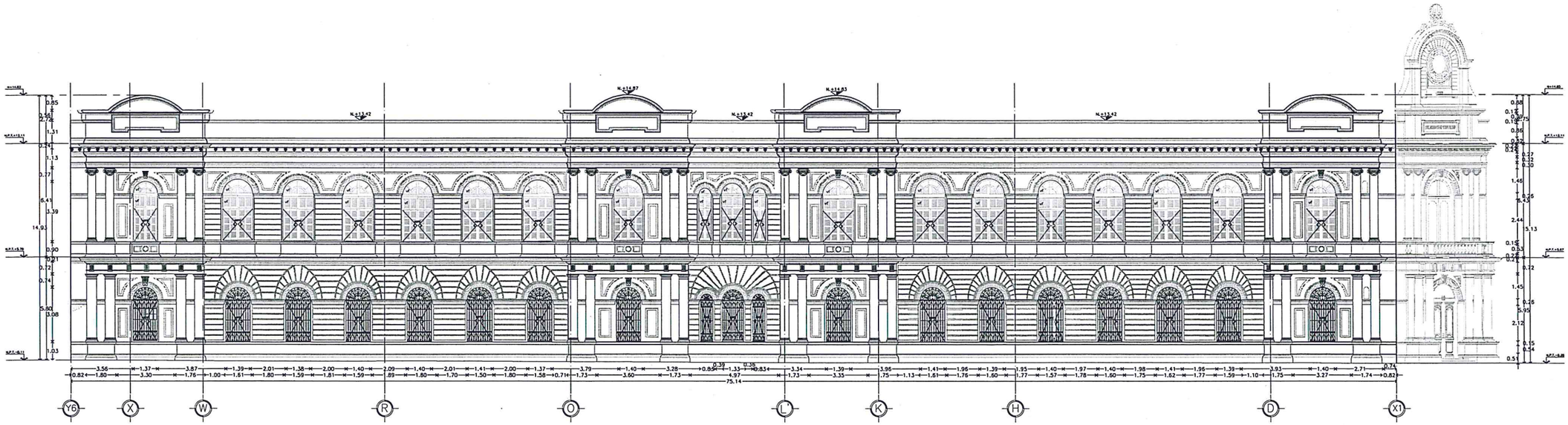

11
A-06

FACHADA ESTE (Corredor Cultural Landero y Coss)

ESTADO ACTUAL 1 : 250

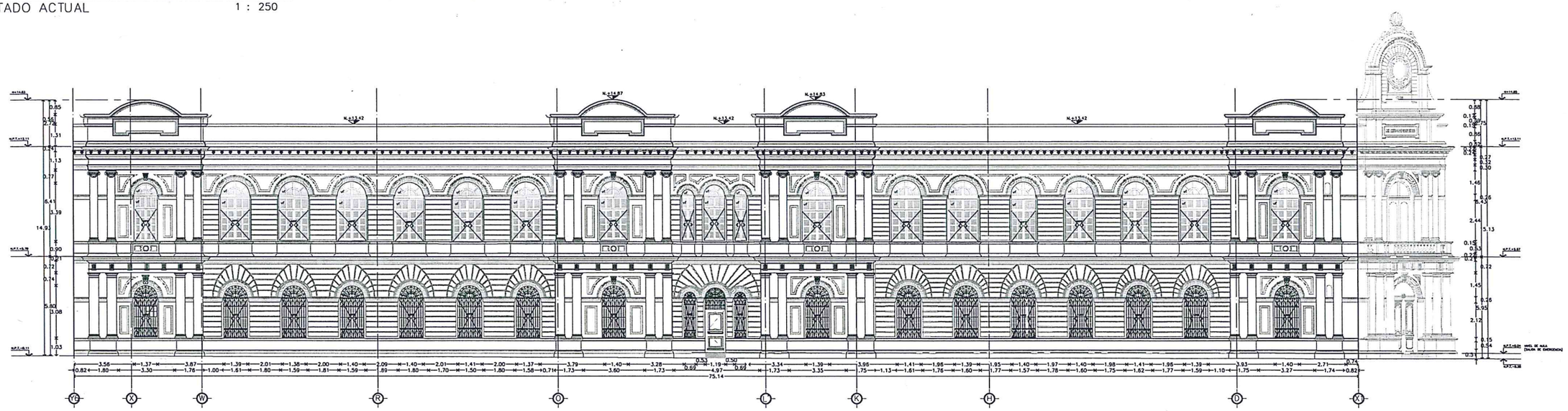

11
A-06

FACHADA ESTE (Corredor Cultural Landero y Coss)

PROYECTO: SALIDA DE EMERGENCIA 1 : 250

ESPACIOS EDUCATIVOS
INSTITUTO DE ESPACIOS EDUCATIVOS DEL ESTADO DE VERACRUZ

CROQUIS ESQUEMATICO

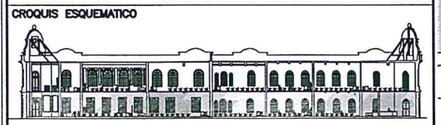

LOCALIZACION Y ORIENTACIÓN:

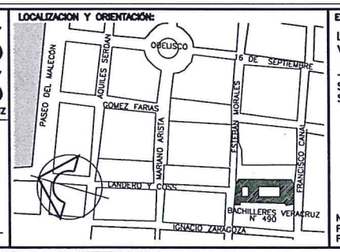

ESPECIFICACIONES Y NOTAS:

LA META PROGRAMADA PARA ESTA ETAPA DEFINIDA EN VALIDACIÓN POR SUBDIRECCIÓN TÉCNICA ES:

– REHABILITACIÓN DE EDIFICIO, CONSTRUCCIÓN DE SERVICIOS SANITARIOS PARA PERSONAS CON CAPACIDADES DIFERENTES Y SALIDA DE EMERGENCIA.

NOTA: LOS DATOS PARA LA ELABORACIÓN DEL PLANO TOPOGRÁFICO Y DEL PROYECTO, FUERON TOMADOS DEL ACERVO DE LA SUBDIRECCIÓN DE PROYECTOS DEL 2013.

NOMBRE DE LA ESCUELA: BACHILLERES VERACRUZ

CLAVE: 30EBH0065Q

MODELO: URBANO

ESTRUCTURA EDUCATIVA

TURNO	GRUPOS	ALUMNOS	PROFESORES
MATUTINO	19	738	45
VESPERTINO	22	200	25

LOCALIDAD: CENTRO HISTÓRICO DE VERACRUZ

MUNICIPIO: VERACRUZ, VER.

NIVEL EDUCATIVO: BACH

ZONA SÍSMICA: B

SERVICIOS MUNICIPALES

AGUA POTABLE	SI NO
ENERGÍA ELECTRICA	SI NO
DRENAJE	SI NO
TELEFONO	SI NO

DATOS DEL TERRENO

TERRENO INUNDABLE	SI NO
TIPO DE SUELO:	ARENA

VALIDÓ: ----------

ANTECEDENTE DE PROYECTO ARQUITECTÓNICO: MTRA. ARQ. GLADYS MARTÍNEZ AGUILAR

PROYECTO ARQUITECTÓNICO: ARQ. ADRIANA GUADALUPE VELÁZQUEZ RUIZ

DIBUJÓ ANTECEDENTE: ARQ. J. ALEJANDRO VALTIERRA GUEVARA

DIBUJÓ: ARQ. ADRIANA GUADALUPE VELÁZQUEZ RUIZ

ANTECEDENTE: 2013/ESPECIALES/BACHILLERES VERACRUZ-RESTAURACIÓN INAH.DWG

ARCHIVO: 2018/FAM 2018/BACH/BACH VERACRUZ.DWG

DESCRIPCIÓN DEL PLANO: FACHADA ESTE ESTADO ACTUAL/PROYECTO ARQUITECTÓNICO

CLAVE: A-06

ESCALA: 1:250 COTAS: METROS

DIRECTOR: ING. IGNACIO ALBERTO BARRADAS SOTO

SUBDIRECCION DE PROYECTOS: ARQ. EMILIO MORENO CHAZZARINI

DEPARTAMENTO DE ARQUITECTURA: ARQ. TERESA JUAREZ GUZMAN

FECHA: 08-MARZO-2018



12 / A-07 **FACHADA ESTE (Corredor Cultural Landero y Coss)**
PROYECTO: SALIDA DE EMERGENCIA 1 : 100



12 / A-07 **DETALLE DE PUERTA**
SALIDA DE EMERGENCIA 1 : 50

ESPACIOS EDUCATIVOS
INSTITUTO DE ESPACIOS EDUCATIVOS DEL ESTADO DE VERACRUZ

CROQUIS ESQUEMATICO

LOCALIZACION Y ORIENTACIÓN:

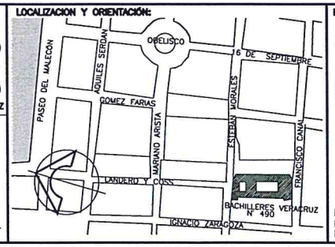

ESPECIFICACIONES Y NOTAS:

LA META PROGRAMADA PARA ESTA ETAPA DEFINIDA EN VALIDACIÓN POR SUBDIRECCIÓN TÉCNICA ES:

– REHABILITACIÓN DE EDIFICIO, CONSTRUCCIÓN DE SERVICIOS SANITARIOS PARA PERSONAS CON CAPACIDADES DIFERENTES Y SALIDA DE EMERGENCIA.

NOTA: LOS DATOS PARA LA ELABORACIÓN DEL PLANO TOPOGRÁFICO Y DEL PROYECTO, FUERON TOMADOS DEL ACERVO DE LA SUBDIRECCIÓN DE PROYECTOS DEL 2013.

NOMBRE DE LA ESCUELA: BACHILLERES VERACRUZ

CLAVE: 30EBH0065Q

MODELO: URBANO

ESTRUCTURA EDUCATIVA

TURNO	GRUPOS	ALUMNOS	PROFESORES
MATUTINO	19	738	45
VESPERTINO	22	200	25

LOCALIDAD: CENTRO HISTÓRICO DE VERACRUZ

MUNICIPIO: VERACRUZ, VER.

NIVEL EDUCATIVO: BACH

ZONA SÍSMICA: B

SERVICIOS MUNICIPALES

AGUA POTABLE	SI NO
ENERGÍA ELECTRICA	SI NO
DRENAJE	SI NO
TELEFONO	SI NO

DATOS DEL TERRENO

TERRENO INUNDABLE	SI NO
TIPO DE SUELO:	ARENA

VALIDÓ: ----------

ANTECEDENTE DE PROYECTO ARQUITECTÓNICO: MTRA. ARQ. GLADYS MARTÍNEZ AGUILAR

PROYECTO ARQUITECTÓNICO: ARQ. ADRIANA GUADALUPE VELÁZQUEZ RUIZ

DIBUJÓ ANTECEDENTE: ARQ. J. ALEJANDRO VALTIERRA GUEVARA

DIBUJÓ: ARQ. ADRIANA GUADALUPE VELÁZQUEZ RUIZ

ANTECEDENTE: 2013/ESPECIALES/BACHILLERES VERACRUZ-RESTAURACIÓN INAH.DWG

ARCHIVO: 2018/FAM 2018/BACH/BACH VERACRUZ.DWG

DESCRIPCIÓN DEL PLANO: FACHADA ESTE DETALLE SALIDA DE EMERGENCIA
ARQUITECTÓNICO

CLAVE: A-07

ESCALA: INDICADA
COTAS: METROS

DIRECTOR: ING. IGNACIO ALBERTO BARRADAS SOTO

SUBDIRECCION DE PROYECTOS: ARQ. EMILIO MORENO CHAZZARINI

DEPARTAMENTO DE ARQUITECTURA: ARQ. TERESA JUAREZ GUZMAN

FECHA: 08-MARZO-2018